



**КОМИТЕТ ИМУЩЕСТВЕННЫХ ОТНОШЕНИЙ
АДМИНИСТРАЦИИ ПЕРМСКОГО МУНИЦИПАЛЬНОГО ОКРУГА**

РЕШЕНИЕ

о размещении объектов № 2263

Пермский край
Пермский округ

11.09.2023

Комитет имущественных отношений администрации Пермского муниципального округа разрешает Акционерному обществу «Газпром газораспределение Пермь» (ИНН 5902183841, ОГРН 1025900512670, почтовый адрес: 614000, г. Пермь, ул. Петропавловская, 43)

размещение объекта «Газопровод давлением до 1.2 Мпа, для размещения которого не требуется разрешения на строительство»

на землях государственная собственность на которые не разграничена

на срок 1 год

Местоположение: Пермский край, Пермский муниципальный округ, д. Ерепеты, ул. Нагорная, к дому 1

Приложение: схема предполагаемых к использованию земель или части земельного участка.

Особые условия использования:

1) При установке газопровода учесть параметры ширины проезда улично-дорожной сети, во избежание сужения полосы отвода дороги.

2) При условии получения разрешения на производство земляных работ.

Заместитель председателя комитета

(подпись, печать)

М.В. Королева



Схема предполагаемых к использованию земель или части земельного участка

Объект: Газопровод давлением до 1.2 Мпа, для размещения которого не требуется разрешения на строительство

Местоположение: расположенных по адресу: Пермский край, м.о. Пермский, д. Ерепеты, ул. Нагорная, к дому 1

Площадь земель или части земельного участка, кв.м.: 1127

Категория земель: земли населенных пунктов

Вид разрешенного использования: -

Описание границ смежных землепользователей:

От точки н1 до точки н2 - земельный участок с кадастровым номером 59:32:1930001:18







От точки н2 до точки н8 - земли общего пользования

От точки н8 до точки н9 - земельный участок с кадастровым номером 59:32:3630005:722

От точки н9 до точки н10 - земельный участок с кадастровым номером 59:32:3630005:22

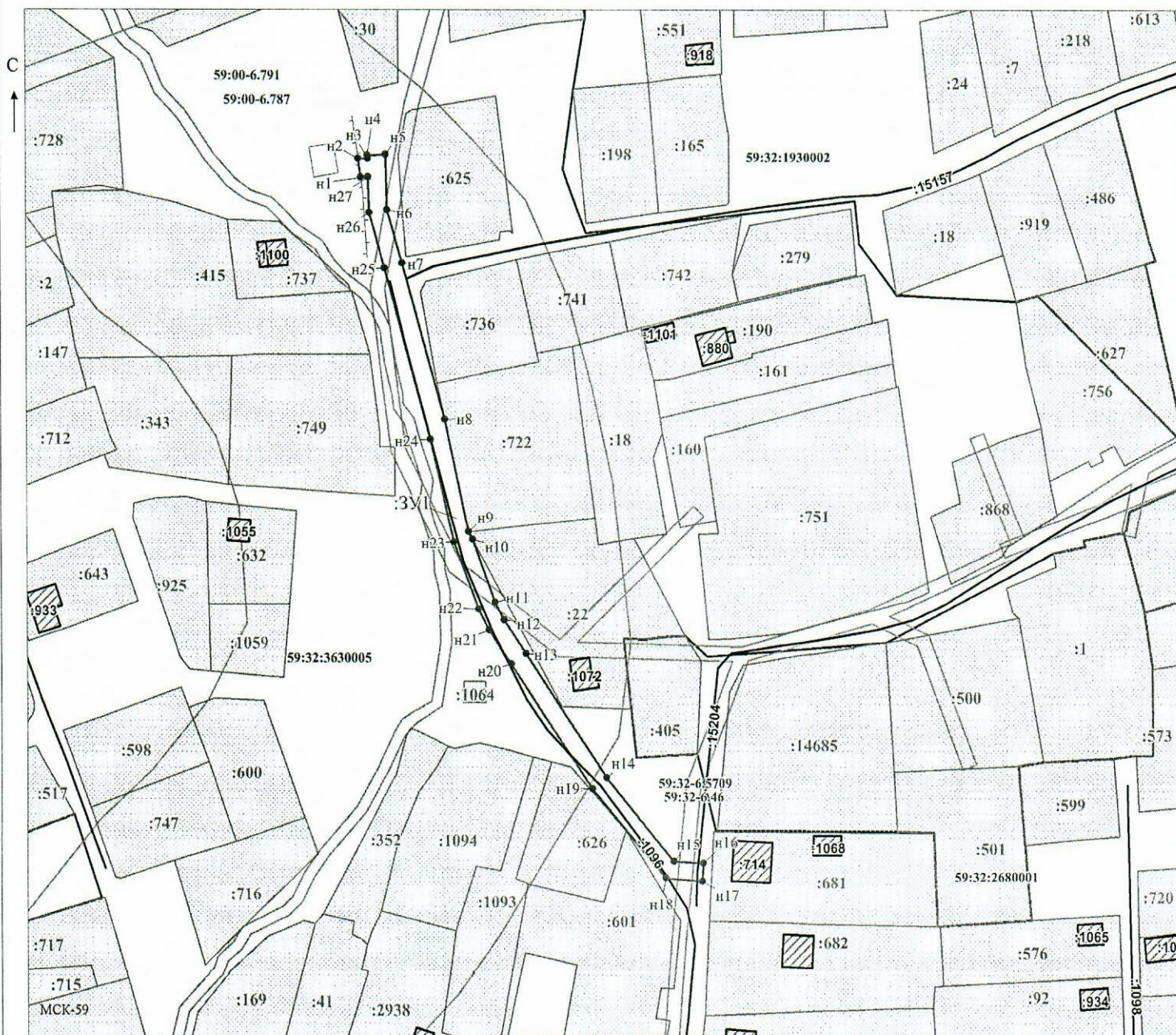
От точки н10 до точки н1 - земли общего пользования

Условные обозначения:

-  - предполагаемый участок земель, на которых планируется размещение объекта
-  - границы и номер объекта капитального строительства, сведения о которых внесены в ЕГРН
-  - границы и номер земельного участка, сведения о которых внесены в ЕГРН
-  - зоны с особыми условиями использования территории, сведения о которых внесены в ЕГРН
-  - обозначение запрашиваемого земельного участка
-  н1 - характеристическая точка границ земель или части земельного участка
- 59:32:3630005 - номер и граница кадастрового квартала

Каталог координат, м

№ точки границы	X	Y
н1	516415.81	2262082.33
н2	516420.85	2262081.61
н3	516420.84	2262084.23
н4	516421.76	2262084.20
н5	516421.92	2262089.20
н6	516406.85	2262089.68
н7	516392.22	2262093.69
н8	516349.99	2262105.36
н9	516319.08	2262111.87
н10	516317.00	2262112.99
н11	516299.50	2262119.25
н12	516294.60	2262121.73
н13	516285.52	2262127.82
н14	516252.22	2262150.22
н15	516229.52	2262168.99
н16	516228.98	2262177.26
н17	516224.00	2262176.94
н18	516224.86	2262166.77
н19	516249.22	2262146.22
н20	516282.74	2262123.66
н21	516291.92	2262117.51
н22	516297.64	2262114.61
н23	516316.26	2262107.85
н24	516344.62	2262101.42
н25	516390.90	2262088.87
н26	516406.09	2262084.70
н27	516415.82	2262084.39
н1	516415.81	2262082.33



Масштаб 1:1200

Заявитель: _____ / Горбунова А.П.

МП

(подпись, расшифровка подписи)

(для юридических лиц и индивидуальных предпринимателей)